


Une autre vie s'invente ici

# CONGRÈS des PARCS 2018

10 | 11 octobre

Relations urbain — rural,  
les Parcs explorent  
de nouveaux horizons





Le lien entre les villes et les campagnes environnantes a longtemps été inhérent à un rapport de services, de production ou de négoce. Au cours des deux derniers siècles, les territoires urbains ont concentré la population, les services, l'offre commerciale ou culturelle... tandis que les territoires ruraux disposaient des ressources, de l'espace, de la nature. De territoires de production industrielle ou agricole, les espaces ruraux sont devenus des lieux d'habitat, de ressourcement ou de loisir, soit par choix économique, soit par attachement, soit encore par recherche d'un cadre de vie plus agréable. L'évolution de ces territoires est interdépendante.

Les Parcs naturels régionaux l'ont bien compris, tissant dès leur origine un lien privilégié avec les territoires urbains limitrophes ou plus éloignés. Ils inventaient le concept de ville-porte, les échanges croisés, les projets communs, la gestion concertée d'espaces périphériques... En 1967, c'est de la ville que certains Parcs naturels régionaux précurseurs tiraient la légitimité de leur action, « coupures vertes » ou « poumons verts » des grandes unités urbaines, espaces de « récréation » ou de « ressourcement » des populations.

Qu'en est-il aujourd'hui ? 50 ans après leur création, le réseau des Parcs s'est agrandi, leurs missions se sont diversifiées.

La société a aussi évolué : les territoires urbains sont malmenés par la crise économique et les préoccupations écologiques et climatiques : pollutions et santé, problèmes sociaux, lien à la nature distendu, raréfaction des ressources, manque d'espace... À l'âge de la maturité, les Parcs, en lien avec les territoires urbains, se réinterrogent sur les défis qu'ils peuvent relever ensemble, les alternatives et solutions qu'ils proposent.

Ce congrès national dans le Parc naturel régional du Pilat propose un moment de réflexion pour explorer les nouveaux enjeux des relations entre Parcs et territoires urbains et construire des propositions qu'ils porteront hors de leur réseau. Il sera l'occasion pour les Parcs de « s'adresser aux villes ».

Ces réflexions s'appuieront sur des agoras qui apporteront les contributions opérationnelles des Parcs, dans une co-construction avec les acteurs des territoires urbains.

**Michèle Perez**

Présidente du Parc naturel  
régional du Pilat

**Michaël WEBER**

Président de la Fédération des Parcs naturels  
régionaux de France

# Programme



La première journée est consacrée à l'expression nationale du réseau des Parcs sur les relations urbain-rural. Elle se tient à Saint-Etienne au Centre des Congrès, Saint-Etienne où tous les congressistes sont hébergés.

Lors de la seconde journée, vous partez de Saint-Etienne pour découvrir le Parc du Pilat, dans le cadre de « l'atelier-terrain » que vous avez choisi, chaque « atelier-terrain » illustrant les liens entre le Pilat et ses espaces urbanisés de proximité. Le soir, tout le monde se retrouve à la Cité du Design pour une grande soirée festive. Il vous restera la journée du vendredi pour tranquillement rentrer dans vos Parcs avec, nous l'espérons, des idées plein la tête, voire l'envie de revenir dans le Pilat.

## JOUR 1 | Mercredi 10 octobre Centre de congrès de Saint-Etienne

À partir de 9h30 | Réunions annexes « hors congrès » exclusivement réservées aux personnes concernées

- Réunion des services techniques des Régions
- Réunion des Présidents /Directeurs de Parcs

### OUVERTURE DU CONGRÈS

#### 11h - 11h15 | Discours d'accueil

Ouverture par **Michèle Perez**, Présidente du Parc naturel régional du Pilat

Mot d'accueil de **Gaël Perdriau**, maire de Saint-Etienne et Président de Saint-Etienne Métropole

Mot de bienvenue de **Michaël Weber**, Président de la Fédération des Parcs naturels régionaux de France

#### 11h15-12h30 | La relation urbain – rural et les propositions des Parcs naturels régionaux

La notion des biens communs et la relation urbain – rural par **Roger-Pol Droit**, philosophe, enseignant, chercheur et auteur :

*"Inventer ensemble la vie de demain"*

*C'est aujourd'hui, pas à pas, dans chaque région, que nous avons à inventer ensemble la planète des prochaines décennies, et une autre vie quotidienne.*

*Ce n'est pas une utopie. Il s'agit de conjuguer concrètement ressources locales et défis globaux et de savoir mettre en mouvement les identités sans les détruire. Les Parcs naturels régionaux sont des pionniers de cette vaste mutation, qui exige la coopération de tous. Après avoir quitté les vieux clichés (urbains contre ruraux), ils forgent les circulations et les complémentarités du proche avenir.*

*Le regard du philosophe s'efforce de préciser quelles valeurs et quelles notions aident à mieux avancer, dans le souci du bien commun." R-P Droit*

« Urbain – rural : Explorons de nouveaux horizons ». Les Parcs s'adressent aux villes, par **Michaël Weber**, Président de la Fédération des Parcs naturels régionaux de France et **Martin Vanier**, géographe.

#### 12h30-14h | Déjeuner

#### 14h-15h30 | Agoras

La réorganisation récente des territoires bouleverse les limites de ce que l'on considérerait comme les périphéries des villes.

Métropoles et agglomérations s'élargissent et intègrent des territoires ruraux.

Cette interdépendance n'est pas qu'un contrat sociétal, c'est aussi un devoir.

Dans tous les cas, cette réorganisation laisse place à l'expérimentation dans laquelle les Parcs s'inscrivent.

Trois « agoras » permettront des échanges d'expériences et l'ouverture de perspectives opérationnelles pour les Parcs et les territoires urbains :

— **AGORA 1 >> ENSEMBLE, METTONS LA BIODIVERSITÉ AU CŒUR DE TOUTS NOS PROJETS !**  
(biodiversité, agriculture, alimentation, bien-être...)

La biodiversité ne s'arrête ni aux frontières administratives ni aux milieux naturels. Avec une agriculture moins intensive, les circuits de proximité et la valorisation des produits, les Parcs peuvent partager avec les villes une agriculture réconciliée avec la biodiversité, la santé et le paysage. Qualité, traçabilité, authenticité de l'alimentation s'épanouissent aussi avec la biodiversité. Ils constituent une promesse de bien-être collectif et d'épanouissement culturel.

Président : **Philippe Gamen**, Président du Parc naturel régional du Massif des Bauges

Témoignage : **Olivier Claude**, Directeur du Parc naturel régional des Ballons des Vosges

**David Valence**, Maire de Saint-Dié des Vosges, Président de la Communauté d'agglomération de Saint-Dié, Vice-président de la Région Grand Est (sous réserve)

CORP\* : **François Colson**

Fédération : **France Drugmant, Thierry Mougey**

— **AGORA 2 >> ENSEMBLE, RÉUSSISSONS LES TRANSITIONS GRÂCE À NOS BIENS COMMUNS !** (eau, énergie, bois, cycles économiques, emploi, tourisme...)

Les territoires « champions de la transition » énergétique, écologique, numérique ou alimentaire, sont ceux qui sauront organiser les réciprocitys dans tous les domaines, l'eau, l'énergie, le bois, l'emploi, le tourisme... L'économie des biens communs porte sur les ressources et les patrimoines, mais aussi les services. Connaissance et expérimentation dans les parcs, compétences et moyens dans les villes, réseaux et citoyens en partage, invitent à construire ces réciprocitys.

Président : **Bernard Vauriac**, Président du Parc naturel régional du Périgord-Limousin

Témoignage : **Laurence Dervaux**, Directrice du Parc naturel régional des Boucles de la Seine normande  
**Jean-Louis Mignard**, Communauté d'agglomération havraise

CORP\* : **Guillaume Dhérissard**

Fédération : **Philippe Moutet, Nicolas Sanaa**

— **AGORA 3 >> ENSEMBLE, CONSTRUISONS LA COHÉSION SOCIALE ET TERRITORIALE PAR L'ÉGALITÉ DES ACCÈS !** (mobilité, numérique, santé, éducation, culture, citoyenneté...)

L'accès à la santé, l'éducation ou la culture, est un enjeu majeur. Dans une société de mobilité et d'accès numérique, la présence physique des services n'est plus la seule solution : réseaux de services et services mobiles permettent de relier le rural et l'urbain. Avec l'innovation sociale, la mobilisation citoyenne, l'éducation et la culture, parcs et villes peuvent contribuer à une société urbaine et rurale plus équitable et plus solidaire.

Présidente : **Catherine Marlas**, Présidente du Parc naturel régional des Causses du Quercy

Témoignage : **Jean-Luc Desbois**, Directeur du Parc naturel régional du Massif des Bauges

**Jean-Marie Guillot**, Agence Savoyarde d'Aménagement de Développement et d'Aide aux collectivités de Chambéry (ASADAC)

CORP\* : **Marjorie Jouen**

Fédération : **Stéphane Adam, Marie-Laure Thao**

**15h30 - 15h45 | Pause**

**L'arbre des agoras** : retrouvez les principales propositions des 3 agoras

**15h45 - 17h | Table ronde**

Table ronde animée par **Romain Lajarge**, géographe, en présence de **François Colson**, Président du CORP\*, **Sylvie Fayolle**, Vice-présidente chargée du Développement durable de Saint-Etienne Métropole, **Serge Morvan**, Commissaire général à l'égalité des territoires (CGET) (sous réserve), **Nicolas Portier**, Délégué général de l'ADCF, **Evelyne Perrot**, Sénatrice de l'Aube, **Roger-Pol Droit**, philosophe, enseignant, chercheur et auteur, **Martin Vanier**, géographe, et **Michaël Weber**, Président de la Fédération des Parcs naturels régionaux.

**À partir de 17h – Discours officiels**

- **Michèle Perez**, Présidente du Parc naturel régional du Pilat
- **Georges Ziegler**, Président du Conseil départemental de la Loire ou son représentant
- **Christophe Guilloteau**, Président du Conseil départemental du Rhône ou son représentant
- **Michaël Weber**, Président de la Fédération des Parcs naturels régionaux de France
- Accueil de la Délégation chinoise partenaire du Parc naturel régional des Ballons des Vosges
- **Laurent Wauquiez**, Président de la Région Auvergne – Rhône – Alpes, ou son représentant
- Interventions ministérielles

**18h30 - 19h | Inauguration et visite du Marché aux initiatives**

en présence de la chanteuse **ZAZ**

**À partir de 20h | Apéritif des Parcs**



## **JOUR 2 | Jeudi 11 octobre** **> Ateliers-terrain**

**8h | Ateliers-terrain**

Découverte des relations urbain – rural à partir d'exemples concrets dans 19 « ateliers-terrain »

**17h30 | Retour**

Vers la gare de Saint-Etienne Châteaucreux, puis vers les hébergements

**À partir de 19h | Soirée festive**

Soirée festive à la Cité du Design de Saint-Etienne  
En première partie : l'anniversaire des 20 ans de l'IPAMAC

\*CORP : Conseil d'orientation, de recherche et de prospective

# Le Parc naturel régional du Pilat



À deux pas de Lyon et aux portes de Saint-Etienne, le Pilat forme une montagne aux formes douces, abritant de petits villages intimes, sources d'histoires et de légendes. Sur ses nombreux chemins, les randonneurs apprécient la fraîcheur des hêtraies, après le soleil brûlant des terrasses viticoles de la côtière rhodanienne. Les paysages calmes et tranquilles dévoilent des panoramas grandioses dominant le quart sud-est de la France et sa vue sur les Alpes.

**Créé en 1974, le Parc naturel régional du Pilat, un territoire vivant et remarquable :**

- 700 km<sup>2</sup> ;
- 56 000 habitants ;
- 200 milieux naturels différents ;
- 13 vallées aux ambiances paysagères différentes ;
- 3 900 entreprises ;
- 1 000 associations...

**Le Syndicat mixte du Parc du Pilat compte :**

- 47 communes et 3 Communautés de communes ou d'agglomération du territoire ;
- 17 villes portes ;
- La Région Auvergne – Rhône – Alpes ;
- Les Départements de la Loire et du Rhône ;
- Les Métropoles de Lyon et Saint-Etienne.

## LISTE DES 47 COMMUNES DU PARC

### [ MONTS DU PILAT ]

Bourg-Argental / Burdigines / Colombier / Graix / La Versanne / Saint-Julien-Molin-Molette / Saint-Sauveur-en-Rue / Thélis-la-Combe / Jonzieux / Le Bessat / Marlihes / Planfoy / Saint-Genest-Malifaux / Saint-Régis-du-Coin / Saint-Romain-les-Atheux / Tarentaise / Rochetaillée

### [ PILAT RHODANIEN ]

Bessey / Chavanay / Chuyer / La Chapelle-Villars / Lupé / Maclas / Malleva / Pélussin / Roisey / Saint-Appolinard / Saint-Michel-sur-Rhône / Saint-Pierre-de-Bœuf / Véranne / Vérin

### [ VIENNE - CONDRIEU - AGGLOMÉRATION ]

Ampuis / Condrieu / Echalas / Les Haies / Loire-sur-Rhône / Longes / Saint-Romain-en-Gal / Trèves / Tupin-et-Semons

### [ SAINT-ETIENNE MÉTROPOLE ]

Chateaufort / Doizieux / Farnay / La Terrasse-sur-Dorlay / La Valla-en-Gier / Pavezin / Saint-Paul-en-Jarez / Sainte-Croix-en-Jarez

## LISTE DES 17 VILLES-PORTES

Annonay / Firminy / Givors / La Grand-Croix / La Ricamarie / Le Chambon-Feugerolles / L'Horme / Lorette / Rive-de-Gier / Sorbiers / Saint-Chamond / Saint-Etienne / Saint-Genest-Lerpt / Saint-Jean-Bonnefonds / Saint-Martin-la-Plaine / Unieux / Villars



# Pilat, mon Parc naturel régional

## Un tourisme 100 % nature

En partenariat avec le Parc naturel régional du Pilat, et dans le cadre de son adhésion aux valeurs de la Charte Européenne du Tourisme Durable, l'Office de Tourisme du Pilat s'engage dans le développement d'un tourisme respectueux des espaces protégés et participe activement à l'essor des loisirs doux de proximité pour que chacun puisse découvrir et vivre le Pilat à sa manière, tout en le préservant pour les générations à venir.

## Les gens d'ici disent...Pilat, mon parc

Depuis 2009, la marque de territoire « Pilat, mon Parc naturel régional » tisse un lien fort entre les acteurs de la vie et de l'économie locale, et se fait gage d'attachement à ce territoire, unique par la diversité de ses paysages naturels et l'authenticité de ses terroirs.

## — MONTAGNE

### Prenez de la hauteur et respirez, vous êtes dans le Pilat !

Faire une virée au grand air prend tout son sens depuis les sommets du Pilat, qui culminent au Crêt de la Perdrix à 1432 m d'altitude.

À la limite entre ciel et terre, des panoramas époustouffants s'offrent au regard et se prolongent des Alpes au Massif central, pour une invitation à profiter pleinement d'une parenthèse vivifiante dans le parc naturel qui abrite Roisey, « commune la moins polluée de France ».

## — NATURE

### Un inventaire remarquable du vivant

Sur la terre, dans l'eau et dans les airs, le Pilat recèle une biodiversité rare : le Cactus Raquette, la Droséra mangeuse d'insectes, le castor ou le circaète Jean-le-Blanc : une faune et une flore étonnantes qui se révèlent à qui sait prendre le temps de les observer sur les sites des Crêts du Pilat, dans les tourbières et landes de Chaussître, la vallée de l'Ondonon et la Combe du Pilat Rhodanien, aujourd'hui classés Natura pour assurer la sauvegarde de cette nature sauvage aussi belle que fragile.

## — VIGNOBLES

### Un terroir d'exception

Les flancs abrupts du « Pilat du midi », façonnés en terrasses par la main de l'homme jusqu'aux bords du Rhône, rythmés par les lignes sinueuses des murs en pierres sèches, donnent à ce versant bercé de soleil, des accents méditerranéens. Se dessine un paysage de vignobles, dont la palette de couleurs qui s'étend au fil des saisons du vert à l'or et du rouge au brun. Ce terroir ancien porte le Viognier et le Syrah, cépages des prestigieuses appellations viticoles Côte-Rôtie, Condrieu, Château-Grillet et Saint-Joseph.

## — À DEUX PAS DE...

**Lyon** : ville de lumière et de cinéma, **Saint-Etienne**, cité des Arts et du Design, **Vienne** dont les vestiges antiques vibrent aujourd'hui au son du jazz ou encore **Annonay**, berceau de la montgolfière : le Pilat est le camp de base idéal pour tout visiteur qui souhaite faire une échappée culturelle aux portes du Parc avant de se ressourcer, loin de l'agitation citadine.

>> Retrouver toutes les infos sur [www.pilat-tourisme.fr](http://www.pilat-tourisme.fr)



# Ateliers-terrain

## ATELIER-TERRAIN 1 | LE DÉFI DE L'HABITAT DANS LE PILAT

### Départ 8h de Châteaureux

Comment répondre aux attentes des futurs habitants du Pilat désireux de construire et en même temps préserver l'identité architecturale du massif ?



Le Pilat, proche des villes et reconnu pour son cadre de vie de qualité, doit faire face à une forte pression urbaine.

Nombreux sont les habitants qui désirent habiter dans le Pilat sans pour autant porter une attention à l'identité des lieux.

Connaître les particularités de son futur lieu d'habitat permet pourtant d'enrichir un projet ! Comment répondre aux attentes contemporaines de ces habitants tout en préservant les spécificités urbaines, architecturales et paysagères du Pilat ?

Tel est le défi de l'habitat ici. Pour rester un territoire agricole, dynamique et accueillant, des outils sont développés, des actions expérimentales engagées, et de belles réalisations confortent cette forte ambition du Parc au croisement de ces nouvelles attentes sociales et de la préservation des identités locales.

### Stop 1 : Le Centre de ressources de l'habitat durable à la Maison du Parc

- Identifier les questions à se poser pour une rénovation sans erreur.

- Visite de cette rénovation exemplaire, accompagnée de son architecte et du thermicien qui a développé ses éléments bioclimatiques. Rencontre avec l'entreprise de construction bois.

- Vivre un rendez-vous de conseil architectural. Au plus près des pétitionnaires, le conseil amont pour un travail de fond, tant sur le patrimoine architectural que sur l'énergie et les modes de vie.

### Stop 2 : au choix

- Visite d'une réalisation exemplaire de logements dans une ancienne usine

Ces 3 logements réalisés par un groupement d'artisans du bâtiment répondent aux besoins actuels (écomatériaux, terrasse extérieure, prix de location...) en valorisant le patrimoine architectural de ce shed.

- Visite d'un projet de restauration de patrimoine industriel remarquable
- Projet d'installation d'ateliers pour métiers créatifs textile dans un grand bâtiment industriel au contexte très contraint. Rencontre avec le collectif d'habitants porteur du projet.

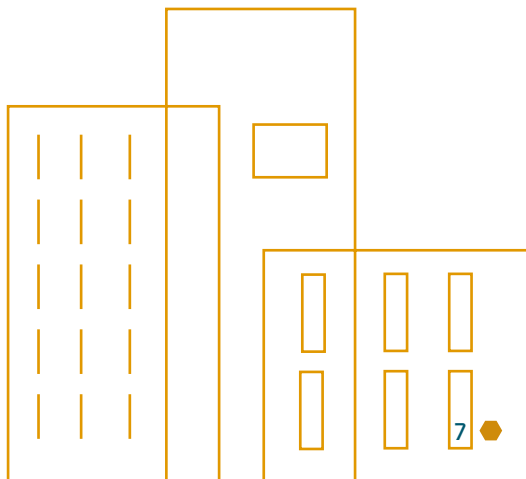
### >> Infos pratiques



1h de marche au total pour accéder aux visites, prévoir chaussures confortables et parapluie

### >> Un peu de méthode

Jeu de rôle théâtralisé





## ATELIER-TERRAIN 2 | QU'EST-CE QUI PEUT BIEN SE TRAMER ENTRE UN PARC ET UNE MÉTROPOLE ?

### Départ 8h de Châteaureux

Comment un Parc et une métropole coopèrent pour maintenir et restaurer un réseau de corridors écologiques ?



Veiller à maintenir le niveau de qualité des réservoirs de biodiversité que constituent les Parcs ne suffit pas.

Il faut aussi les intégrer dans un réseau plus global en préservant les continuités, souvent contraintes par le tissu urbain périphérique. Les contrats corridors, créés par la Région Rhône-Alpes, furent un formidable outil d'action au service d'opérations de restauration des continuités écologiques pour le déplacement des espèces. Aux franges du Pilat, territoires urbains et ruraux ont su travailler de concert. Mais l'action ne passera pas sans une mobilisation de tous et plus particulièrement des élus.

#### Stop 1 : Planter le décor

Via une balade sur un sentier de randonnée de Saint-Jean-Bonnefond, appréhension du contexte géographique et des interfaces « urbain/rural »

#### Stop 2 : Oser sortir de ses limites !

Retours d'expériences de Saint-Etienne Métropole et du Parc du Pilat sur la conduite de leurs contrats corridors réciproques. Mode de travail partenarial, en déclinaison du dispositif régional : coordination, mutualisation, programme d'action... Présentation d'actions concrètes.

#### Stop 3 : Mobiliser une trame humaine

Balade au Pet du Loup à la rencontre des acteurs gestionnaires d'un site stratégique du réseau écologique : élus, chasseurs, naturalistes, bergers, Conservatoire des espaces naturels. Présentation du programme de recherches en

psychologie sociale appliquée « L'élus face aux enjeux environnementaux ».

### >> Infos pratiques

1h, puis 2h de balade en extérieur  
Prévoir chaussures confortables et vêtements de pluie. (Repli en cas de mauvais temps)

### >> Un peu de méthode

En cas de repli : jeu des erreurs

Avec le soutien de



## ATELIER-TERRAIN 3 | NATURE SANS FRONTIÈRE

### Départ 8h de Châteaureux

Quelle spécificité à gérer un site Natura 2000 qui se trouve en cœur de ville ? Richesses écologiques, usages, complémentarité des procédures... Natura 2000 est-il un programme des villes ou un programme des champs ?



Le site Natura 2000 de l'Ondenon présente quatre entités, dont une se situe au cœur de Saint-Etienne. Retenu pour sa lande à Ajonc nain, ses hêtraies, pelouses sèches et prairies de fauche, le site décline sur chaque entité des objectifs de gestion, en relation avec des acteurs publics et privés et en lien avec des enjeux qui leur sont propres. Parc urbain de balade dominicale versus estive collective, et si les différences n'étaient pas si tranchées ?

#### Stop 1 : Bois d'Avaize, Natura 2000 coté ville

Le bois d'Avaize, propriété de la ville de Saint-Etienne concentre toutes les attentions : Site Natura 2000, entité du réseau trame verte et bleue de la ville et futur site de création d'un verger



conservatoire via le programme Nature 2050. Visite en compagnie des gestionnaires pour appréhender les enjeux spécifiques du Bois d'Avaize, ce parc urbain pas comme les autres.

### Stop 2 : Salvaris, Natura 2000 coté campagne

Espace naturel sensible et propriété du Département de la Loire, l'estive de Salvaris accueille chaque saison les génisses de 8 éleveurs.

L'activité agricole participe à la gestion de ce site pour préserver l'espace ouvert.

Rencontre avec un éleveur engagé dans une mesure-agri-environnementale pour approcher la multiplicité des enjeux à coordonner.

#### >> Infos pratiques

Circuit totalement en extérieur,

Prévoir bonnes chaussures, vêtements chauds et imperméables.

(Repli en cas de mauvais temps)



### ATELIER-TERRAIN 4 | REMONTONS À LA SOURCE DU LAIT BIO

Départ 8h de Châteaureux

Développer l'élevage biologique et la labellisation bio pour développer les performances économiques et environnementales de l'agriculture pilatoise.



À la fois terre de production laitière et réservoir d'eau potable pour les citoyens avec pas moins de 11 barrages, le Pilat fait face à des enjeux majeurs pour conserver son activité économique agricole dynamique et fournir une eau de grande qualité. La proximité de marchés de consommation induit une interaction conti-

nue entre des producteurs du Pilat et des entreprises de transformation ou de vente. La minimisation des impacts des systèmes de productions agricoles sur la qualité de l'eau est une recherche constante des acteurs concernés. Pour tous, depuis 20 ans, le développement de l'agriculture biologique est l'une des clefs pour répondre à cet enjeu.

Les partenariats entre les différents acteurs de ces filières visent à maintenir l'adéquation entre production et consommation tout en garantissant des conditions de vie et de production vivables et performantes sur le plan environnemental pour les agriculteurs pilatois et le territoire.

### Stop 1 : Laiterie Candia

Visite de la laiterie SODIAAL Candia avec son directeur qui évoquera sa stratégie pour le lait bio ainsi que les partenariats entre la coopérative et les producteurs de lait Pilat.

### Stop 2 : Barrage du Sapt

Ressource en eau pour les citoyens, le barrage sur le plateau agricole interroge sur la relation élevage – qualité de l'eau, sans oublier les autres utilisations : tourisme, urbanisme, pêche, nature etc.

### Stop 3 : Exploitation laitière bio

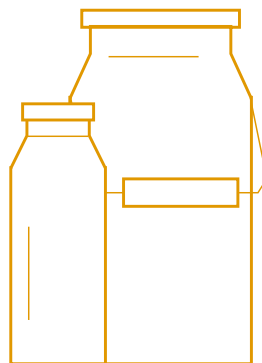
Visite et présentation des évolutions techniques des exploitations : conversion bio, valorisation circuit court...

#### >> Infos pratiques

Pas de difficulté particulière (petite balade digestive chemin plat), prévoir chaussures adaptées, coupe-vent et éventuel parapluie.

#### >> Un peu de méthode

Lecture paysage par dessin sur photo



## ATELIER-TERRAIN 5 | LE PILAT ET SES VILLES EN MODE B TO B\*

### Départ 8h de Châteaureux

Les savoir-faire industriels textiles patrimoniaux comme ressource d'un territoire : comment redonner au Pilat son rôle de fournisseur de produits industriels pour les pôles urbains ? Identifier les ressources propres des micro-territoires leur permet de créer un modèle de développement en phase avec leur réalité locale.



L'accord sur l'identité des ressources est un préalable indispensable à la définition collective du projet de développement imaginé.

Puis, le succès viendra de la persuasion des acteurs publics et privés, ce qui les mettra en action. Le projet des « Nouveaux Ateliers du Dorlay » illustre une telle démarche, avec le Parc du Pilat dans le rôle d'initiateur, chef d'orchestre.

### Stop 1 : la vallée du Dorlay

A deux pas de la ville, mais déjà à la campagne, la vallée du Dorlay au cœur de la stratégie textile du Pilat.

### Stop 2 : D'une usine aux ateliers

Visite d'une première réalisation pour l'accueil d'activité textiles et accessoires de mode dans l'ancienne usine de Doizieux en cours de réhabilitation.

### Stop 3 : Se développer en cultivant l'ouverture

Développer les ateliers du Dorlay, créer des liens avec les entreprises industrielles textiles des villes, sans oublier les artisans Pilatois, et le tout grâce aux réseaux des pôles de référence régionaux... un vrai pari. Et, visite de la Maison des Tresses et Lacets, un des deux piliers des « Nouveaux ateliers du Dorlay ».

\* Business to business

### >> Infos pratiques



Pas de difficulté, 10 minutes de marche, petite côte, prévoir chaussures adaptées et parapluie

## ATELIER-TERRAIN 6 | QUAND LES URBAINS AGISSENT POUR LA BIODIVERSITÉ

### Départ 8h de Châteaureux

Comment sensibiliser les urbains aux réalités écologiques des espaces ruraux de proximité ? Comment les rendre acteurs ?



Le Parc du Pilat offre un lieu de nature à proximité immédiate d'espaces urbains densément peuplés. Mais comment ces populations se représentent les espaces ruraux ? Avec quelles conséquences ? La forte sensibilité à la nature des urbains offre un vecteur puissant : comment agir sur et avec ces formes d'attachement pour renforcer la capacité d'action collective ? L'analyse des dispositifs de sensibilisation aux patrimoines et d'éducation au territoire développés, par le Parc du Pilat, mettra en lumière des expériences faisant appel à l'intervention directe des habitants des agglomérations pour la préservation de la biodiversité pilatoise.

### Stop 1 : Observer, c'est déjà participer

Aucrêdelaperdrix, sommet du Pilat, présentation de l'Observatoire participatif de la flore – et autres observatoires participatifs – puis mise en pratique sur une station de Lycopodes.

Récit de la petite histoire de la reconstruction de la table d'orientation du Crêt de la Perdrix.

### Stop 2 : À La Jasserie du Pilat

Partage « d'expériences Parcs » sur l'implication des citoyens, notamment urbains, pour la protection et la connaissance de la nature.

### Stop 3 : Reconnecter à la nature en ville

Présentation du refuge LPO du Parc Jacques Brel à Saint-Chamond, lieu d'éducation à la nature.

### >> Infos pratiques



Petite randonnée sur le sommet du Pilat, prévoir bonnes chaussures, vêtement de pluie et chaud.

### >> Un peu de méthode

Sensibilisation par le jeu

## ATELIER-TERRAIN 7 | EVIDEMMENT C'EST LES VERTS !

### Départ 8h du Rond Point

Pour donner plus de résonance à ses actions, le Parc du Pilat s'appuie sur un partenaire assez éloigné du monde des Parcs, et pourtant ! L'ASSE cœur vert, émanation caritative du club de foot stéphanois, est bien en phase avec les valeurs du Parc, pour faire de belles choses ensemble.



Véritable marqueur de la culture locale, le foot stéphanois rayonne sur le Pilat et bien au-delà. Présidé par Dominique Rocheteau (l'ange vert) et dirigé par Lionel Potillon, l'association ASSE Cœur Vert développe, à travers ses actions, les valeurs d'un club en phase avec son public de supporters, populaire et passionné : le peuple vert.

À l'heure où les Parcs cherchent de nouveaux appuis, un partenariat tel que celui-ci pourrait inspirer.

### Stop 1 : le Chaudron passe aux énergies renouvelables

Visite du Chaudron : le stade Geoffroy Guichard, ses équipements solaires XXL et son groupe électrogène au biodiesel alimenté par des huiles de friture. Propriété de Saint-Etienne Métropole, le stade est un symbole de l'engagement de la Métropole en faveur de la démarche Territoire à Energie Positive pour la Croissance verte, menée en partenariat avec le Parc. Visite du 1<sup>er</sup> musée dédié à l'histoire d'une équipe de footballeurs.

### Stop 2 : Déjeuner au Chaudron Vert, hôtel-restaurant officiel de l'ASSE

Présentation des actions soutenues par l'ASSE Cœur Vert dans le domaine de la préservation et de la sensibilisation à l'environnement, notamment de son soutien au programme d'éducation au territoire mené par le Parc.

## Stop 3 : Vivez l'opération « Engage-toi pour l'environnement »

À l'image des chantiers proposés aux jeunes du Pilat par l'ASSE Cœur Vert, chaque représentant de Parc pourra planter un arbre symbolique.

### >> Infos pratiques

Prévoir de bonnes chaussures et un vêtement de pluie pour la plantation dans la forêt

*Avec le soutien de*



## ATELIER-TERRAIN 8 | FILIÈRE BOIS, UNE RESSOURCE À PARTAGER

### Départ 8h du Rond Point

Ressource rurale par excellence, le bois s'avère de plus en plus convoité pour l'énergie propre qu'il apporte, notamment pour les villes.

Comment trouver un équilibre raisonnable entre territoires, producteurs et consommateurs ?



Si elle recouvre la majorité du massif, la forêt du Pilat n'est exploitée qu'à moitié au regard de son accroissement annuel.

La raison : les faibles marges économiques générées par son exploitation, les difficultés d'accès dues aux pentes, le morcellement des propriétés privées.

Vu au début comme une opportunité pour la filière locale, le bois énergie développé dans le Pilat fut aussi proposé aux villes de proximité, dotées de vieux réseaux de chaleur au charbon. Après un accueil dubitatif, les plans climat et les stratégies TEPOS ont stimulé les conversions au bois énergie.

La nouvelle demande des villes en plaquettes forestières pour alimenter leurs chaufferies a plutôt fragilisé la filière qui s'était constituée sur les communes rurales.

De nouveaux équilibres et pistes de travail sont à rechercher.

### **Stop 1 : Entrons dans le vif du sujet par une grosse chaufferie urbaine**

Visite de la chaufferie bois de Saint-Chamond d'une puissance de 4 MW alimentation de 3 000 foyers (soit le quart de la ville)

### **Stop 2 : Côté producteur et consommation locale rurale**

Rencontre avec le président de l'association des fournisseurs de bois plaquette du Pilat, organisation de la filière bois énergie dans le Pilat.

Démonstration de broyeur forestier et visite d'une chaufferie-bois « dimension Pilat ». Sortie pour appréhender les impacts des techniques de conduite forestière

### **Stop 3 : Si la solution résidait dans le bois d'œuvre**

Visite du site d'exposition/showroom de la scierie Vray à Saint-Chamond. Présentation du projet valorisation sapin blanc, partenariat sur les projets filière bois d'œuvre.

#### **>> Infos pratiques**



Petite balade, prévoir de bonnes chaussures, vêtements chauds et vêtements de pluie

## **ATELIER-TERRAIN 9 | ŒNOTOURISME EN TERRES MÉTROPOLITAINES**

### **Départ 8h du Rond Point**

Petit Poucet face aux pôles urbains, comment le Parc du Pilat peut-il faire valoir les orientations de sa charte dans les projets interterritoriaux auxquels son territoire ne participe que pour partie ?



De nombreux projets de territoires, aux missions qui leur sont propres, sont portés par des collectivités voisines. Ils englobent le territoire du Pilat, sans pour autant reprendre les ambitions inscrites dans la charte du Parc. Intégrer les structures de gouvernance de ces projets est une option. Mais suffit-elle pour faire valoir les fondamentaux d'un Parc naturel régional ?

### **Stop 1 : « Vignoble et Découvertes » vu depuis la Rive gauche - face au Parc**

Visite du Pavillon du Tourisme de Vienne, objet inattendu au sens architectural. Présentation du label « Vignoble et Découverte Condrieu, Côtes-Rôties » piloté désormais par l'Office de tourisme Vienne-Condrieu Agglomération, après avoir été initié par la Maison du Tourisme du Pilat. Réflexion sur ce que pourrait-être le « plus » Parc dans le projet de renouvellement de ce label de promotion œnotouristique, à cheval sur les deux rives du Rhône.

### **Stop 2 : Rive droite – côté Parc, à la rencontre d'un producteur de Côte-Rôtie**

Dégustation et visite du domaine Corps de Loup, producteur impliqué dans le projet de label Vignoble et découvertes

### **Stop 3 : Rencontre avec le Pôle métropolitain en son siège de Givors**

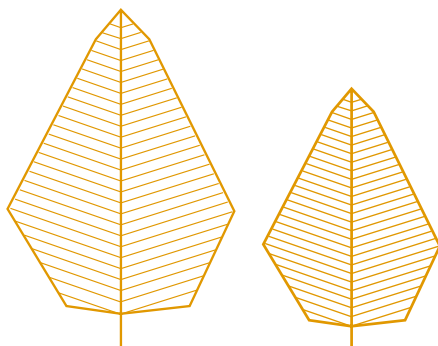
Regroupant 2 millions d'habitants, soit 33 % de la population de Rhône-Alpes, le pôle métropolitain englobe les métropoles de Lyon, Saint-Etienne et Vienne-Condrieu Agglomération, ainsi qu'une partie du Pilat, une partie seulement ! Dans les projets à grande échelle menés par le Pôle, réfléchissons sur la place conférée aux espaces ruraux interstitiels.

#### **>> Infos pratiques**

Accessible à tous, pas de difficulté particulière

#### **>> Un peu de méthode**

Générateur d'idées



## ATELIER-TERRAIN 10 | LE FINANCEMENT ÉTHIQUE OU PARTICIPATIF, EXPRESSION DES SOLIDARITÉS

### Départ 8h du Rond Point

Comment mobiliser les compétences et ressources, notamment celles du milieu urbain, pour aider les citoyens du massif, actifs dans la mise en œuvre de projets culturels et économiques cohérents avec la charte du Parc ?



Clubs d'investisseurs locaux, monnaie locale, vivier associatif foisonnant... le Parc cultive la tradition de solidarité, notamment économique, du Pilat et de ses villes voisines.

Les partenariats, conclus avec deux plateformes de crowdfunding et une banque, offrent des outils pour accompagner les porteurs de projets, en coordination avec les partenaires pilatois de l'économie. Dans ces dispositifs, les amoureux du Pilat, souvent urbains, trouvent à exprimer leur soutien, contribuant ainsi au développement local.


### Stop 1 : Marché des initiatives pilatoises

Après une lecture du paysage sous le regard d'un sociologue rencontre avec les acteurs solidaires de l'économie pilatoise : porteurs de projet / contributeurs / membres du groupe économie de proximité du Parc (partenaires techniques) / partenaires de crowdfunding, banque, Cigales. Un temps pour les emplettes et les discussions.

### Stop 2 : Les ressorts de l'accompagnement dans la recherche d'argent !

« Décorticage » d'un projet accompagné par le Parc. À choisir parmi :

- une campagne de crowdfunding portée par une commune ;
- une campagne pour la création d'une activité artisanale ;
- les solutions trouvées par une association pour financer un projet culturel d'ampleur.

>> Infos pratiques   
Accessible à tous

>> Un peu de méthode  
Speed meeting

## ATELIER-TERRAIN 11 | AGRICULTURE PÉRI-URBAINE : OPPORTUNITÉS ET DÉFIS

### Départ 8h Centre-ville – Square Violette

Pour faire cohabiter forte densité urbaine et maintien de l'agriculture, comment renforcer les interactions positives entre habitants et agriculteurs ?



L'explosion de la fonction résidentielle en périphérie des villes implique une cohabitation entre habitants et agriculteurs exerçant sur ces espaces communs.

Souvent abordées en termes négatifs : perte de foncier pour les acteurs agricoles, exposition aux pollutions sonores, visuelles, olfactives, chimiques pour les habitants..., ces relations complexes comptent aussi leurs aspects positifs : renforcement des débouchés pour les agriculteurs, amélioration des conditions sanitaires et qualitatives de l'approvisionnement pour les habitants... Interrogeons cette relation agriculteur/habitant sur un espace dynamique, tant en terme résidentiel qu'agricole.

### Stop 1 : Une exploitation agricole aux portes de la ville

- Conduire une exploitation agricole en milieu périurbain : quelles évolutions du foncier, de pratiques et de relations avec les habitants. Les attentes des habitants qui se rapprochent de la campagne.
- Le foncier, ce bien précieux
- Présentation d'outils de préservation du foncier agricole entre les mains des élus : PAEN, ZAP, PLU, SCOT



## Stop 2 : Consommons local à grande échelle

Sur le Pilat, les circuits longs et les circuits courts sous toutes leurs formes se côtoient et permettent d'approvisionner une population ciblée. Pour répondre aux besoins alimentaires conséquents aux portes du Gier, d'autres formes sont à inventer, un entre-deux entre circuits-courts et circuits-longs appelé Système Alimentaire du Milieu. Retour sur différentes initiatives de ce type créatrices de valeur et de qualité.

### >> Infos pratiques

Pas de difficulté particulière

## ATELIER-TERRAIN 12 | L'ALIMENTATION VECTEUR DE SENSIBILITÉ AU TERRITOIRE

### Départ 8h Centre-ville – Square Violette

Plus qu'un besoin physiologique, notre alimentation nous construit. Saisissons cette thématique (quoi de mieux qu'un bon repas) pour tisser les liens entre territoires ruraux, producteurs et consommateurs urbains.



La proximité géographique entre des producteurs d'aliments de qualité et des consommateurs ne suffit pas pour prendre conscience de l'impact de notre alimentation sur les territoires, ni même de son importance sur notre santé.

La reconstruction de ce lien et le changement des comportements passent par la sensibilisation. Un sujet concret qui apporte un souffle nouveau en matière d'éducation et de sensibilisation des publics, y compris des plus fragiles. Rejoignez le temps d'une journée les éducateurs spécialisés, les associations, les animateurs et les agriculteurs qui s'engagent sur cette voie.

### Stop 1 : La Maison de l'eau

Ateliers cuisine ou jardinage, deux façons d'entrer dans le vif du sujet en pratiquant les animations proposées aux éducateurs spécialisés et à leurs bénéficiaires en situation de précarité. Présentation du programme Aliment... Terre avec Annonay.

## Stop 2 : À l'auberge de Burdignes

Pionniers dans la valorisation de leurs produits dans une auberge, les agriculteurs de Burdignes portent aujourd'hui un projet de fromagerie collective.

Un pas de plus vers un lien direct entre producteurs et consommateurs, abordé du point de vue des producteurs.

## Stop 3 : Centre agroécologique de la Rivoire

La proximité avec les consommateurs est au cœur du projet porté par les 10 associés de ce centre agroécologique.

Par l'apprentissage et la formation, amener tous les publics à appréhender ce lien de transversalité entre Homme et nature.

### >> Un peu de méthode

Circuit proposé et animé par le CPIE des Monts du Pilat

Atelier proposé par



## ATELIER-TERRAIN 13 | TOUS AU PARC, PARC POUR TOUS !

### Départ 8h Centre-ville – Square Violette

Développer une offre de découverte accessible à tous, bien sûr, mais où commence la découverte ?



Même si les Pilatois les appellent avec une pointe d'humour les « prends l'air », les stéphanois ou lyonnais sont les premiers amoureux et visiteurs du massif.

Grâce à eux, le Pilat s'est forgé une tradition d'accueil désormais fortement ancrée dans la

culture locale. Mais quitte à accueillir les « prends l'air », nous nous devons de TOUS les accueillir : les petits, les grands, les riches, les pauvres, les habitués ou les moins assidus.

Pour répondre à cette simple question : comment proposer des activités à TOUS les publics ? Faisons ensemble l'expérience !

### Stop 1 : Mais qu'est-ce qu'ils veulent TOUS ?

En guise de mise en route, interrogeons-nous sur les attentes de ces publics dits « empêchés ». Puisque ce sont d'abord les usagers qui savent ce dont ils ont besoin, expérimentons un atelier aux méthodes de construction de l'offre par les usages – inspiré des collaborations existantes avec la Cité du Design.

### Stop 2 : le Pilat pour TOUS

A partir du centre de vacances de La Traverse au Bessat et du belvédère du Guizay qui surplombe Saint-Etienne, présentation de solutions mises en œuvre dans le Pilat. Une bonne occasion de confronter ces réalisations aux besoins identifiés et aux solutions ébauchées lors de l'atelier design (Stop 1).

#### >> Infos pratiques

Accessible à tous !

### ATELIER-TERRAIN 14 | À L'HEURE DES GRANDS PROJETS, QUELLE PLACE POUR LES COMMUNES RURALES DES MÉTROPOLIS ?

#### Départ 8h Centre-ville – Square Violette

Faire vivre la ruralité au cœur d'une Métropole peut se concrétiser par les effets positifs d'une mutualisation des moyens, qu'ils soient humains ou financiers.

Exemple avec les dispositifs d'aides à l'investissement public rural, mis en place par Saint-Etienne Métropole.



L'intégration de communes rurales est un des sujets majeurs de la recomposition des territoires. Les villages ruraux jouent d'ailleurs un rôle primordial pour la qualité de vie des habitants, la transition énergétique et le développement touristique.

Panorama des ressources mobilisées en faveur d'un projet de Métropole et d'une charte de Parc pour investir dans les communes rurales.

### Stop 1 : Sainte-Croix-en-Jarez

Visite de la Chartreuse de Sainte-Croix-en-Jarez, plus beau village de France, approche des politiques de préservation patrimoniale et de développement touristique portées conjointement par le Parc, Saint-Etienne Métropole et la commune.

### Stop 2 : Pavezin

Comment faire d'un ancien gîte créé par le Parc en 1974, un bâtiment exemplaire destiné à l'accueil des enfants du village ? Rencontre avec les acteurs du projet.

#### >> Infos pratiques

Aucune difficulté particulière. Prévoir vêtements chauds et imperméables pour les visites.

Atelier proposé par



### ATELIER-TERRAIN 15 | LES ÉNERGIES RENOUVELABLES : UNE RICHESSE D'AVENIR À DÉVELOPPER, À PARTAGER

#### Départ 8h Terrasse nord – Musée d'Art Moderne

L'émergence des énergies renouvelables : la version moderne d'une relation producteur/consommateur entre des campagnes qui subissent et des espaces urbains qui décident ? Peut-être ...ou peut être pas !!!





Quelle réalité se cache derrière le poncif qui voudrait que « la campagne produise des énergies renouvelables pour les urbains qui les consomment » ?

Plus de complexité qu'il n'y paraît.

Côté campagne, l'opportunité de la production d'énergie suppose d'équilibrer la gestion des ressources et d'optimiser les retombées économiques locales, sans négliger une consommation toujours supérieure pour les déplacements et le chauffage...

Côté ville, si la réduction de la consommation reste prioritaire, la production directe constitue désormais une vraie filière crédible.

Un champ tout trouvé donc pour inventer de nouveaux modes de collaboration entre métropoles et Parcs.

### Stop 1 : les mobilisation de ressources issues du milieu rural

À Firminy, exemple de mix-énergétique développé autour d'une chaufferie bois : visite d'un réseau de chaleur XXL.

Au fil de l'eau, visite de microcentrales hydroélectriques, autant de perspectives positives. Approche de la gestion des conflits d'usage autour d'une ressource en tension.

### Stop 2 : la ville, source d'énergie

Du projet de solarisation d'un dépôt de transports urbain à la découverte d'un chantier d'injection de biogaz issu du traitement des boues d'épuration, tour d'horizon des nouvelles productions d'énergie en ville (grandes ou petites).

Atelier proposé par



### ATELIER-TERRAIN 16 | MUTUALISONS POUR RÉUSSIR LA TRANSITION ÉNERGÉTIQUE

#### Départ 8h Terrasse nord – Musée d'Art Moderne

Face à un sujet dépassant la dichotomie ville et campagne telle que la transition énergétique, comment s'organiser ?

Comment adapter les modes d'intervention des acteurs publics ?



Grâce au programme TEPOS, un partenariat, conclu entre Saint-Etienne Métropole, le Parc du Pilat et les intercommunalités pilatoises, formalise une mutualisation d'ingénierie humaine et financière. Cette organisation nouvelle favorise l'émergence de réalisations concrètes sur l'ensemble du territoire urbain et rural de TEPOS. Alors ça marche ?

### Stop 1 : Partage des dispositifs d'ingénierie

Le déploiement du TEPOS a induit la refonte complète des outils d'accompagnements des porteurs de projet à l'échelle de ce nouveau « territoire ».

Cadastre solaire, plateforme Certificats d'économie d'énergie, agence de mobilité, TEP-CV\*, plateforme de rénovation énergétique : revue de détails de 5 dispositifs bâtis sur mesure.

### Stop 2 : A l'Auberge de la Jasserie, là où il fait le plus froid dans le Pilat

Présentation de l'accompagnement « Renov'action 42 » : depuis l'évaluation énergétique du bâtiment, en passant par la mise en relation avec des artisans, jusqu'aux contacts des banques pour l'obtention de prêts, une offre complète pour aider les propriétaires et locataires à investir dans l'isolation.

### Stop 3 : Des jus de fruits énergétiques

Visite de l'entreprise de fabrication de jus de fruits Bissardon et présentation du projet de méthanisation qu'elle porte avec les agriculteurs locaux – projet accompagné par les acteurs de TEPOS (Saint-Etienne Métropole, Parc...).

\* Territoire à Energie Positive – Croissance Verte

### >> Infos pratiques

Pas de difficulté particulière

Atelier proposé par



## ATELIER-TERRAIN 17 | AMÉNAGER UN TERRITOIRE DE « CONTACT » URBAIN / RURAL PARTICULIÈREMENT CONTRAINT

### Départ 8h Terrasse nord – Musée d'Art Moderne

Comment structurer un projet d'aménagement, pour réussir un développement harmonieux d'un espace de frange urbain-rural contraint ?



La côtière rhodanienne constitue un espace emblématique du Pilat. Pourtant, cette vallée du Rhône concentre tous les défis : paysages viticoles de grande qualité, zone de transit majeure, secteur dense d'activités économiques et lieu de résidence recherché par les populations.

Ici, l'expérimentation d'une méthode différente de planification urbaine et paysagère a porté ses fruits : s'extraire des échelles d'interventions administratives et sortir des méthodes traditionnelles pour privilégier la valorisation des valeurs spécifiques des lieux, tout en permettant de planifier l'accueil de nouvelles populations à l'horizon 2030 !

La mise en place concomitante d'un Plan paysage par le Parc et d'un schéma de secteur par le Scot a généré une dynamique vertueuse éloignée d'une vision urbano-centrée.

#### Stop 1 : les problématiques

Identifier et qualifier les valeurs spécifiques des lieux à travers la visite de l'île du Beurre, site naturel protégé.

#### Stop 2 : la côtière vue depuis le fleuve

Prendre un peu de recul sur la vedette des Voies Navigables de France pour une lecture de ce paysage emblématique.

#### Stop 3 : une partie de la solution envisagée : la création d'un faubourg perché aux portes de l'agglomération viennoise

La question des acteurs, leur implication...

leurs réponses dans la démarche de planification. Ouvrir un potentiel de développement, c'est possible.

#### >> Infos pratiques



Tenue pour navigation : imperméable et chaussures confortables

Toilettes de la vedette non accessibles aux personnes à mobilité réduite

#### >> Un peu de méthode

« Se mettre dans la peau des acteurs »

Avec le soutien de



## ATELIER-TERRAIN 18 | LA CAMPAGNE, TERRAIN DE JEU DES CITADINS

### Départ 8h Terrasse nord – Musée d'Art Moderne

Répondre aux besoins des citoyens en développant des offres d'activités de pleine nature, oui. Mais sur quels modèles économiques équilibrés pour des activités gratuites ?



L'attractivité récréative du Pilat pour les agglomérations environnantes offre une belle opportunité de développement, notamment autour des activités de pleine nature.

Un site historique de ski de fond dans le Pilat se transforme.

L'évolution de la demande pousse à la création de nouvelles offres d'activités de pleine nature : Trail, grande itinérance...

Elles doivent aussi faire face à leurs défis écologiques et économiques.

### Stop 1 : Espace Trail du Pilat

Présentation du projet de station de trail de Saint-Régis-du-Coin développé par une association locale historique et les collectivités.

Réflexion sur la nécessaire gestion de ces activités de pleine nature : conception des itinéraires, conflits d'usage, balisages, entretien des sentiers... avec quel modèle économique pour un service habituellement gratuit ?

Pour les plus sportifs, trail sur le sentier du GR 7 (5 km) et pour les autres, rencontre avec un musher et ses chiens qui vivent de l'attractivité de la neige toute l'année.

### Stop 2 : Quelles pratiques de pleine nature pour demain ?

Présentation du travail prospectif d'IPAMAC (Inter Parcs Massif Central) :

- Le projet de grande itinérance en trail avec la nouvelle offre sur le GR
- Etude sur les nouvelles approches de l'itinérance

#### >> Infos pratiques



Pour les sportifs, prévoir tenue course chaude et affaires de douche

Pour les autres, aucune difficulté

Avec le soutien de



### ATELIER-TERRAIN 19 | POUR DES DÉPLACEMENTS À LA PORTÉE DE TOUS

#### Départ 8h Terrasse nord – Musée d'Art Moderne

Donner la possibilité à chacun et chacune de se déplacer, que ce soit dans le Pilat ou pour rejoindre la ville, mais en réduisant l'impact sur l'environnement et en restant financièrement acceptable. Voilà le challenge du Pilat !



Quels qu'en soient les motifs : professionnels, achats, services ou loisirs... se déplacer est un droit associé à une liberté.

Un déplacement sans impact sur l'environnement et favorable à la vie sociale, c'est l'idéal !

Si de nombreuses villes sont à l'avant-garde sur ce sujet, la rupture géographique, administrative et modale est indéniable quand on aborde la question des déplacements à la campagne.

Cependant des solutions se dessinent pour les ruraux, un changement de regard s'impose ! Expérimentons !

### Stop 1 : Des solutions rurales prometteuses

Avec la Communauté de Communes du Pilat rhodanien, dressons le panorama de enjeux et freins existants, des gains envisageables pour ouvrir le champ des possibles : plans de mobilité ruraux, location de vélos à assistance électrique, autopartage, co-voiturage, télétravail...

Présentation d'actions expérimentées.

### Stop 2 : Expérimentons à pied, à vélo

Faisons l'expérience d'un changement de pratique pour mesurer les caps à franchir. Changer de regard, comme préalable à la mise en place de politiques de mobilité réussies, telle est l'invitation.

Au choix des participants :

- Diagnostic en marchant ou le partage de l'espace public
- Diagnostic en pédalant ou le partage des voies de circulations sur un vélo à assistance électrique

#### >> Infos pratiques



Tenue chaude, protection contre la pluie et chaussures confortables

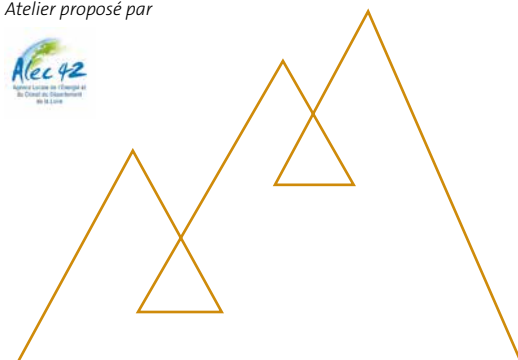
Pour le diagnostic en pédalant : savoir faire du vélo / tenue adaptée au vélo de route.

Accessible PMR

#### >> Un peu de méthode

Diagnostic en marchant

Atelier proposé par






# Infos pratiques


## LES 4 PÔLES D'HÉBERGEMENTS

### PÔLE TERRASSE NORD

Ateliers-terrain correspondants : 15 à 19


 **Campanile** - 8 rue de l'Artisanat, ZA "La Goutte" - 42 390 Villars - 04 77 92 37 37


 **Le Chaudron vert** - 23 rue des Trois Glorieuses - 42 000 Saint-Étienne - 04 77 74 23 18

 **Ibis Nord** - 35 place Massenet - 42 000 Saint-Étienne - 04 77 93 31 87

### PÔLE CHÂTEAUCREUX

Ateliers-terrain correspondants : 1 à 6

 **B and B Monthieu** - 17 rue Marc Charras, 42 100 Saint-Étienne - 08 92 70 08 06

 **Kyriad** - 77 rue de la Montat - 42 100 Saint-Étienne - 04 77 21 12 21

**Ibis Châteaureux** - 35 avenue Denfert Rochereau - 42 000 Saint-Étienne - 04 77 37 90 90

**Terminus du Forez** - 31 avenue Denfert Rochereau - 42 000 Saint-Étienne - 04 77 32 48 47

**Le National** - 3 rue Cugnot - 42 000 Saint-Étienne - 04 77 33 11 97

### PÔLE CENTRE VILLE

Ateliers-terrain correspondants : 11 à 14

**City Loft Hôtel** - 15 rue Gambetta - 42 000 Saint-Étienne - 04 77 30 35 00

**Le Cheval noir** - 11 rue François Gillet - 42 000 Saint-Étienne - 04 77 33 41 72

**Resid Hôtel** - 5 rue Louis Braille - 42 000 Saint-Étienne - 04 77 45 10 00

**Le Furania** - 18 rue de la Résistance - 42 000 Saint-Étienne - 04 77 32 19 82

**Le Continental** - 10 rue François Gillet - 42 000 Saint-Étienne - 04 77 32 58 43

**Hôtel de la Tour** - 3 rue Mercière - 42 000 Saint-Étienne - 04 77 32 28 48



**Centre International de Séjour André Wogensky** - 14 bis rue de Roubaix - 42 000 Saint-Étienne - 04 77 45 54 72

### PÔLE BELLEVUE – CENTRE DES CONGRÈS

Ateliers-terrain correspondants : 7 à 10

**Astoria** - Rue Henri Déchaud - 42 000 Saint-Étienne - 04 77 25 09 56

**Mercure** - Rue de Wuppertal - 42 100 Saint-Étienne - 04 77 42 81 81



**Les Palatines** - 19 square Amoureux - 42 000 Saint-Étienne - 04 77 80 76 19



**Résidence Jules Ferry** - 19 rue Chevreul - 42 100 Saint-Étienne - 04 77 81 89 40



À 7h30, navette au départ de ces hôtels pour rejoindre les points de départ des ateliers-terrain



# Un congrès des Parcs sans voiture

## — TRANSPORTS EN COMMUN



Pour vous rendre au départ de vos ateliers-terrain et à la soirée de jeudi à la Cité du Design, vous serez autonomes avec les

transports en commun stéphanois.

À cet effet, un « **pass congrès** » vous a été remis à votre arrivée. Avec lui, vous pourrez emprunter librement tous les transports en commun stéphanois mercredi 10 et jeudi 11 octobre.

Si vous avez besoin d'un ticket supplémentaire pour repartir le vendredi, il suffit de le demander un à l'accueil du congrès (ticket de voyage unique).



### Arrêts de bus pour la journée du mercredi 10

- >> Centre de congrès
- >> Liogier Saint-Etienne

### Arrêt de tram de la soirée de jeudi 11 octobre

>> Cité du Design  
Mercredi soir et jeudi soir, des **navettes** sont mises en place pour vous ramener à votre hébergement.

## — STATIONNEMENT

Un parking souterrain payant se situe juste devant le centre de congrès. Vous pourrez y laisser votre voiture durant tout le congrès.

### Parking Fauriel

26 rue Ponchardier  
42 010 Saint-Etienne



## — CONSEIL

Pour faciliter vos déplacements (voire votre stationnement), vous pouvez télécharger l'application Moovizy Saint Etienne sur Google play ou App store. Vous aurez ainsi accès en direct aux horaires de tram et de bus à proximité de l'endroit où vous vous trouvez.

## CONTACTS

### Pour l'accueil et les renseignements :

Dominique VESPUCE – Tél. 06 72 04 80 56

### Pour l'hébergement :

Insight-Outside – Tél. 07 81 10 61 49

### Pour les circuits :

Parc du Pilat – Tél. 06 71 30 34 70

### Contacts presse

#### Parc naturel régional du Pilat

Florence COSTE

2 rue Benay 42 410 Pélussin

Tél. : 04 74 87 52 01

fcoste@parc-naturel-pilat.fr

#### Fédération des Parcs naturels régionaux

Pierre-Paul CASTELLI

9 rue Christiani 75 018 Paris

Tél. : 06 83 84 01 77

ppcastelli@parcs-naturels-regionaux.fr



## Un congrès Manif à DD

**Recevoir 800 personnes sur un évènement en appliquant les principes du développement durable, tel est le challenge du congrès des Parcs 2018.**

Repas confectionnés à partir de produits du Pilat, réduction des déchets avec l'utilisation de vaisselle lavable, choix des déplacements collectifs... La Fédération des Parcs et le Parc du Pilat ont travaillé sur tous ces points.

Le congrès a également été pensé pour valoriser les savoir-faire locaux, aussi bien dans le choix des cadeaux remis que pour les prestations nécessaires à l'organisation.

Cette dynamique alliant faisabilité financière et objectifs ambitieux s'inscrit dans une démarche d'amélioration continue sur laquelle capitaliser pour le futur.



# Plan de ville de Saint-Étienne

## Terrasse Nord

CAMPANILE  
IBIS NORD  
CHAUDRON VERT

## Cité du Design

## Gare de Châteaureux

NATIONAL  
IBIS CHATEAUREUX  
KYRIAD  
B&B MONTHIEU  
CIS WOGENSKY  
RESID HOTEL  
FURANIA  
HOTEL DE LA TOUR  
CITYLOFT HOTEL  
CHEVAL NOIR  
CONTINENTAL  
TERMINUS DU FOREZ

## Châteaureux

## Centre ville

## Centre des Congrès

## Bellevue-Congrès

RESIDENCE JULES FERRY  
ASTORIA  
MERCURE  
LES PALATINES



## ANIMATIONS PARC

### AU COURS DE LA JOURNÉE AU CENTRE DES CONGRÈS DE SAINT-ETIENNE

Entre deux temps de travail, vous pourrez profiter d'espaces de respiration :

Pour vous détendre, les dix Parcs naturels régionaux d'Auvergne-Rhône-Alpes installeront pour la journée une oasis de fraîcheur montagnarde baignée des eaux des Monts d'Ardèche et des tisanes des Baronnies provençales !

Pour découvrir les saveurs et savoir-faire du Pilat, les offices du tourisme du Pilat et de Saint-Etienne Métropole vous accueilleront. Bière bio, vins de Saint Joseph et Condrieu, confitures, sirops, bonbons et même savons artisanaux... Il y aura forcément quelque chose à retenir de votre venue dans le Pilat.

### UNE SOIRÉE À LA CITÉ DU DESIGN DE SAINT-ETIENNE

Après la journée des ateliers-terrain, le Congrès s'achève dans le cadre moderne de la Cité du Design, lieu emblématique du renouveau stéphanois.

Au programme, après avoir soufflé les 20 bougies d'IPAMAC et profité des petits fours du Pilat et du Massif Central, tout le monde en piste pour un bal du jeudi soir à la sauce Pilat !

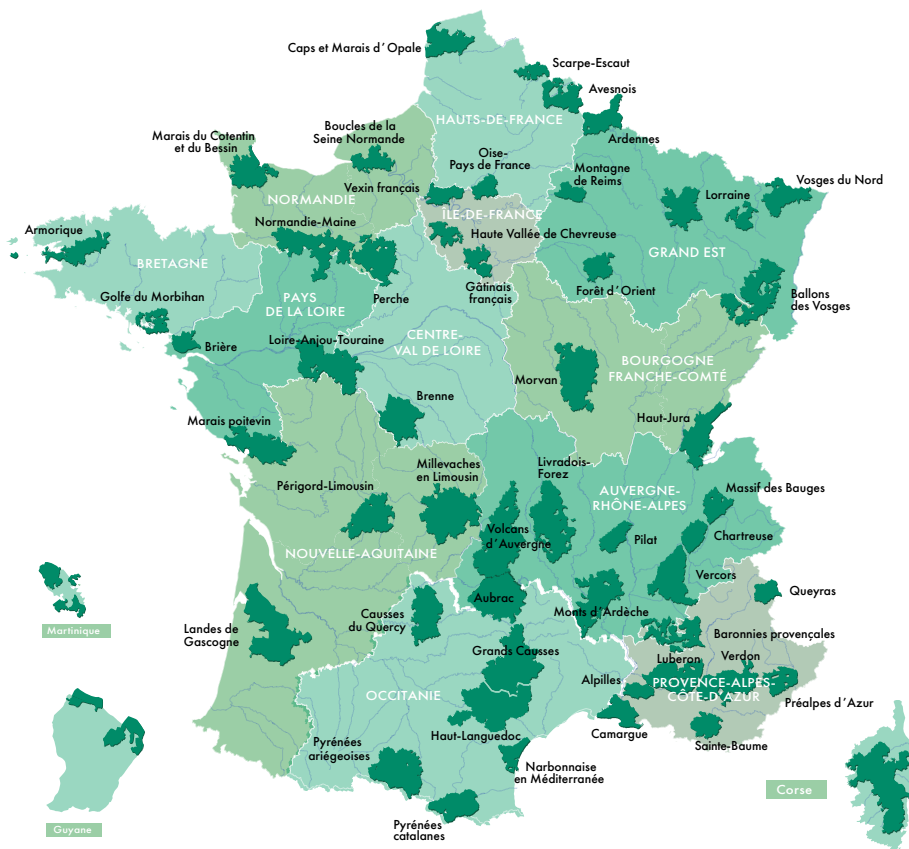




## Un réseau dynamique de 53 Parcs

Notre réseau de 53 Parcs (51 métropolitains et 2 ultra marins), une vingtaine de projets de Parcs à l'étude, est fier de se retrouver à l'occasion de ce Congrès national.

Il représente plus de 4 400 communes, 4,1 millions d'habitants et plus de 9 millions d'hectares, soit 15 % du territoire.



## Remerciements

Le Parc naturel régional du Pilat et la Fédération des Parcs naturels régionaux de France remercient vivement l'ensemble de leurs partenaires pour leur soutien technique et financier, ainsi que leur implication dans l'organisation du Congrès national des Parcs 2018.

### AVEC LE SOUTIEN FINANCIER :

Ministère de la Transition Écologique et Solidaire, CGET, Groupe Caisse des Dépôts, Région Auvergne Rhône-Alpes, Département de la Loire, Département du Rhône, Saint-Etienne Métropole, Ville de Saint-Etienne.

### AVEC LE CONCOURS :

Groupe La Poste, GRT Gaz, RTE, ASSE Cœur Vert, Promofluvia, Compagnie nationale du Rhône, ODG Condrieu, Syndicat des vins de Chavanay, ODG Côte-Rôtie, Saint Etienne Tourisme et Congrès, CPIE des Monts du Pilat, ALEC 42, Communauté de communes des Monts du Pilat, Communauté de communes du Pilat Rhodanien, Saint-Etienne Métropole, Vienne Condrieu Agglomération, la Métropole de Lyon, IPAMAC, Office de tourisme du Pilat, VNF, Stas, Enedis et FNTV42

